




Masses d'eau superficielle pré-identifiées comme fortement modifiées

7/ Vallée du Rhône (amont)

-  Masses d'eau pré-identifiées comme fortement modifiées
-  Limite du bassin du Rhône et des cours d'eau côtiers méditerranéens
-  Masses d'eau



Echelle 1/300 000 e - ©IGN BD Cartho /©IGN BD Carthage

